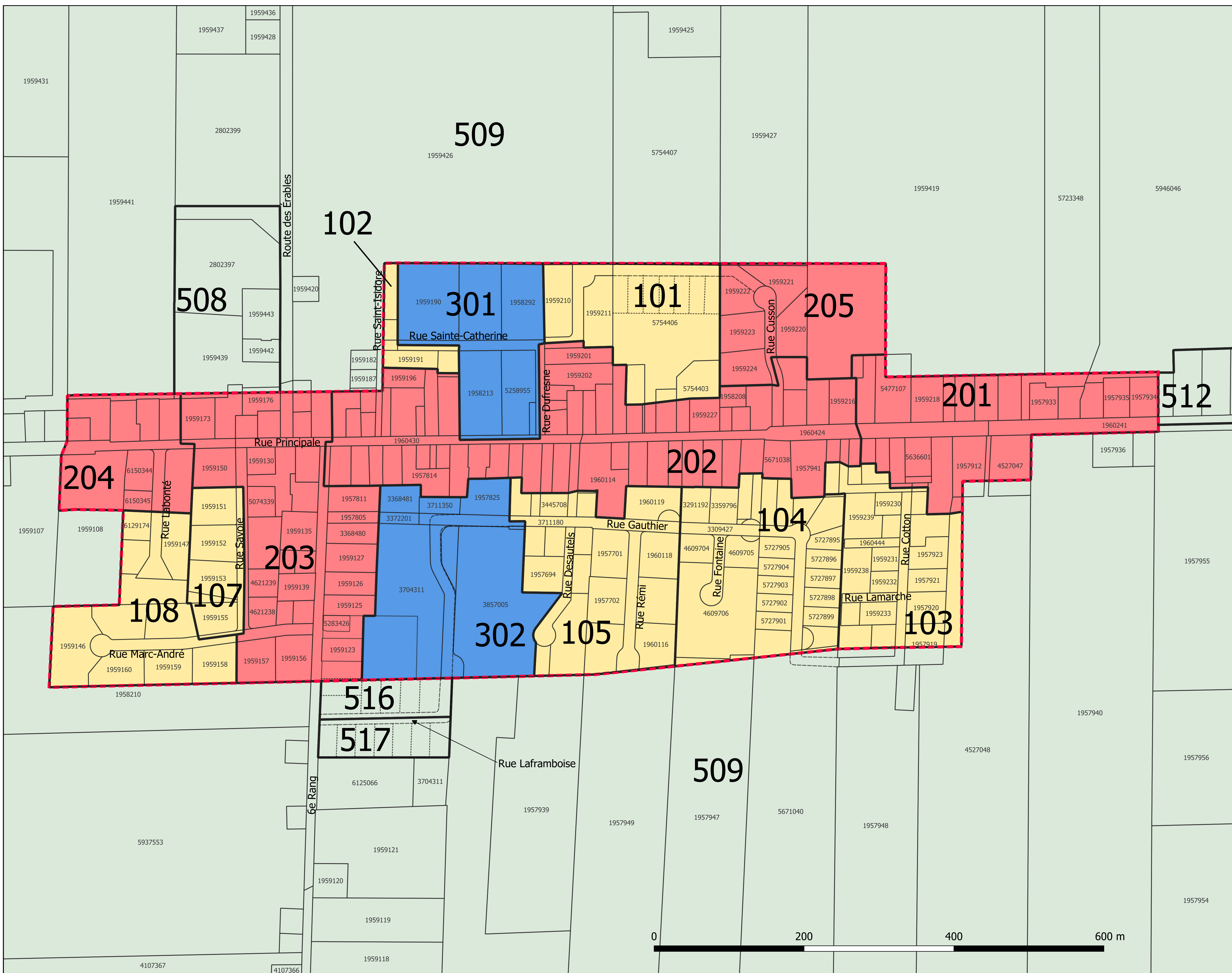
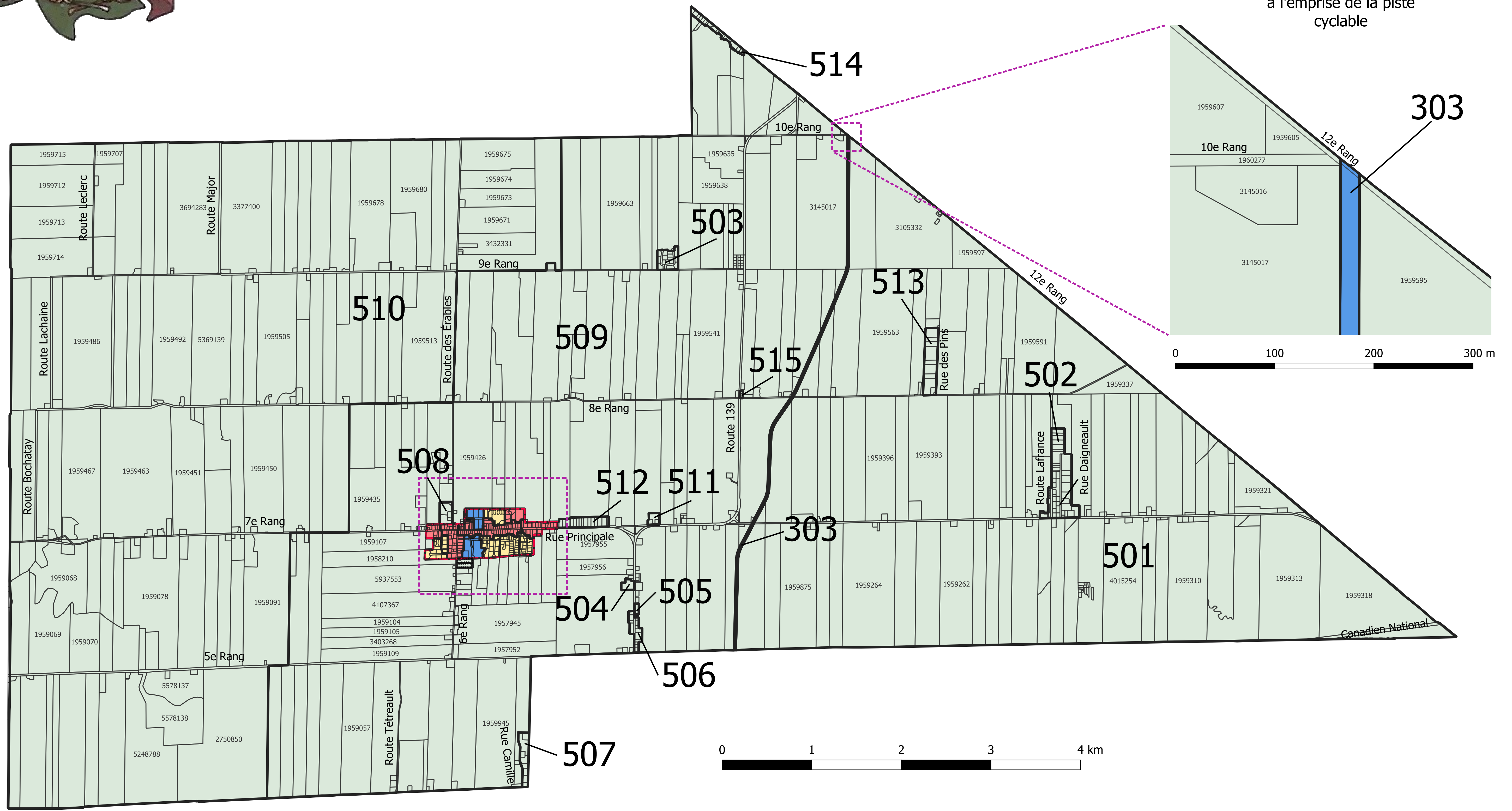




Municipalité de Saint-Théodore-d'Acton



Grille de révision		
n° règlement	Adopté le	Entrée en vigueur
03-11-476	12-01-04	19-01-2004
04-08-486	04-10-04	19-10-2004
05-04-494	02-05-05	10-06-2005
06-02-507	03-04-06	18-04-2006
06-03-513	01-05-06	12-05-2006
601-2016	03-10-16	21-10-2016
610-2018	15-01-2018	22-01-2018
614-2018	19-03-2018	13-04-2018
618-2018	20-08-2018	17-09-2018

Saint-Théodore-d'Acton

Règlement de zonage


Plan de zonage

Légende

- Limite de zone
- Limite de lot
- Limite de lot projetée
- Limite de rue projetée
- Périimètre d'urbanisation

Échelles :
 1 : 22 000 - Municipalité
 1 : 2 500 - Agrandissement du périmètre urbain
 1 : 2 000 - Agrandissement de la zone 303

Source de données :
 Ministère des Ressources naturelles

 Projection :
 NAD 83
 MTM Zone 8

Annexe B Réalisé en sept. 2018 par :
 MRC d'Acton
 Service de l'aménagement

Cette annexe fait partie intégrante du règlement de zonage n° 03-468